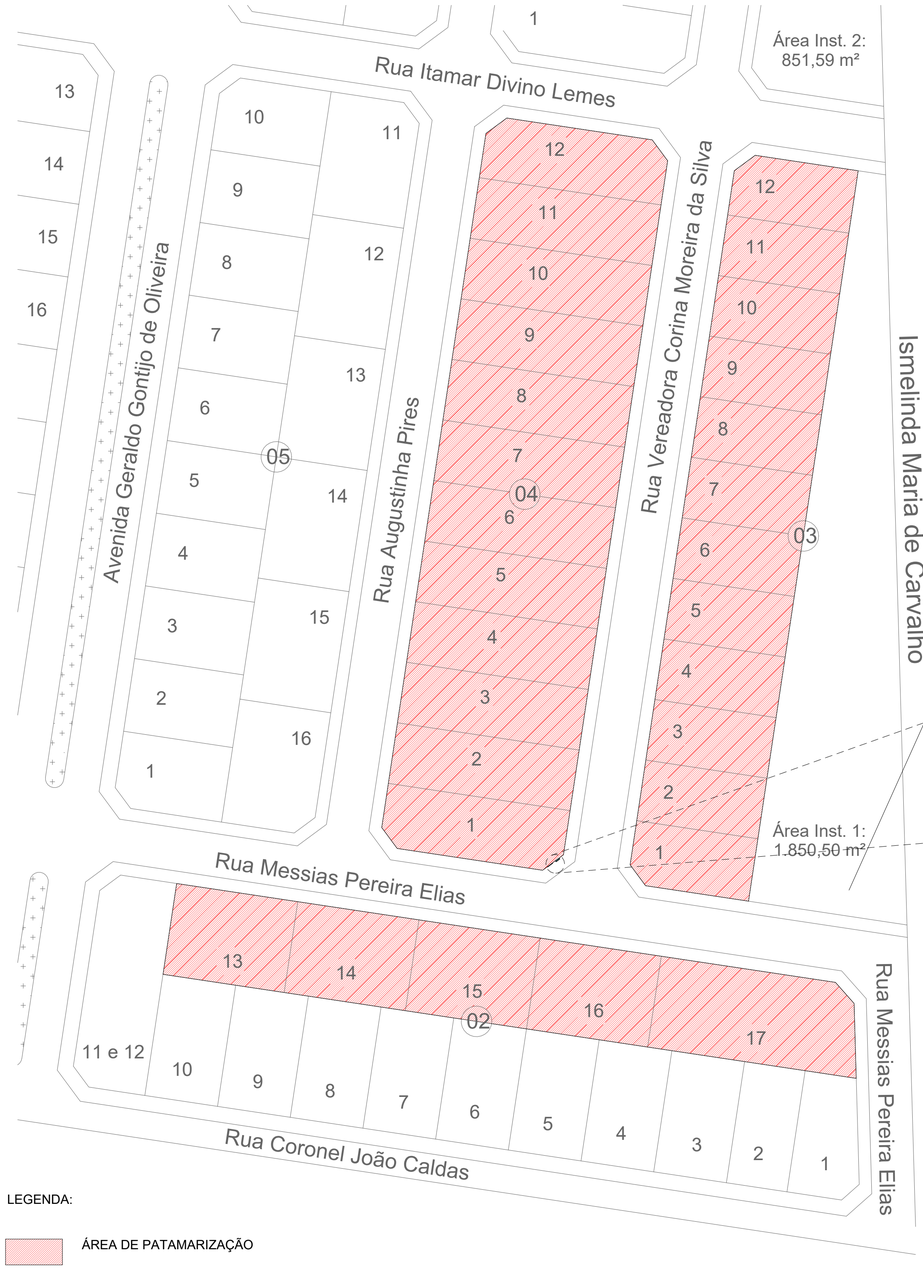

LEGENDA:

ÁREA DE PATAMARIZAÇÃO

OBELISCO

PLACA DE FISCALIZAÇÃO

4 LOCALIZAÇÃO

ESCALA - 1 : 500

TABELA DE TOPOGRAFIA			
LOTE E QUADRA	CORTAR	PREENCHER	CORTE/PREENCHIMENTO DE REDE
LT. 01, QD. 03	43,54 m³	0,74 m³	-42,81 m³
LT. 01, QD. 04	120,46 m³	0,00 m³	-120,45 m³
LT. 02, QD. 03	47,04 m³	0,61 m³	-46,43 m³
LT. 02, QD. 04	117,68 m³	0,00 m³	-117,68 m³
LT. 03, QD. 03	82,28 m³	0,30 m³	-81,98 m³
LT. 03, QD. 04	128,06 m³	0,29 m³	-127,78 m³
LT. 04, QD. 03	74,29 m³	1,19 m³	-73,10 m³
LT. 04, QD. 04	117,90 m³	0,00 m³	-117,90 m³
LT. 05, QD. 03	110,99 m³	1,05 m³	-109,94 m³
LT. 05, QD. 04	97,71 m³	0,30 m³	-97,41 m³
LT. 06, QD. 03	84,68 m³	0,11 m³	-84,58 m³
LT. 06, QD. 04	104,61 m³	0,01 m³	-104,60 m³
LT. 07, QD. 03	115,10 m³	0,00 m³	-115,10 m³
LT. 07, QD. 04	44,67 m³	0,04 m³	-44,63 m³
LT. 08, QD. 03	98,98 m³	0,22 m³	-98,76 m³
LT. 08, QD. 04	42,74 m³	0,84 m³	-41,91 m³
LT. 09, QD. 03	106,55 m³	0,19 m³	-106,36 m³
LT. 09, QD. 04	84,91 m³	0,00 m³	-84,91 m³
LT. 10, QD. 03	94,87 m³	0,01 m³	-94,87 m³
LT. 10, QD. 04	80,20 m³	0,00 m³	-80,20 m³
LT. 11, QD. 03	109,01 m³	0,72 m³	-108,29 m³
LT. 11, QD. 04	118,32 m³	0,00 m³	-118,32 m³
LT. 12, QD. 03	62,68 m³	0,02 m³	-62,66 m³
LT. 12, QD. 04	96,26 m³	0,15 m³	-96,11 m³
LT. 13, QD. 02	1,87 m³	220,79 m³	218,92 m³
LT. 14, QD. 02	0,00 m³	302,73 m³	302,73 m³
LT. 15, QD. 02	0,00 m³	89,11 m³	89,11 m³
LT. 16, QD. 02	0,94 m³	205,87 m³	204,93 m³
LT. 17, QD. 02	1,85 m³	359,98 m³	358,13 m³
Total geral	2188,19 m³	1185,24 m³	-1002,95 m³

ÁREA DE RAMPA		
LOTE E QUADRA	NOME AMBIENTE	ÁREA
LT. 01, QD. 03	RAMPA	9,06 m²
LT. 01, QD. 04	RAMPA	9,06 m²
LT. 02, QD. 03	RAMPA	9,06 m²
LT. 02, QD. 04	RAMPA	9,06 m²
LT. 03, QD. 03	RAMPA	9,06 m²
LT. 03, QD. 04	RAMPA	9,06 m²
LT. 04, QD. 03	RAMPA	9,06 m²
LT. 04, QD. 04	RAMPA	9,06 m²
LT. 05, QD. 03	RAMPA	9,06 m²
LT. 05, QD. 04	RAMPA	9,06 m²
LT. 06, QD. 03	RAMPA	11,94 m²
LT. 06, QD. 04	RAMPA	11,57 m²
LT. 07, QD. 03	RAMPA	9,06 m²
LT. 07, QD. 04	RAMPA	11,57 m²
LT. 08, QD. 03	RAMPA	10,19 m²
LT. 08, QD. 04	RAMPA	11,57 m²
LT. 09, QD. 03	RAMPA	10,19 m²
LT. 09, QD. 04	RAMPA	11,57 m²
LT. 10, QD. 03	RAMPA	9,06 m²
LT. 10, QD. 04	RAMPA	11,57 m²
LT. 11, QD. 03	RAMPA	9,06 m²
LT. 11, QD. 04	RAMPA	9,06 m²
LT. 13, QD. 02	RAMPA	6,00 m²
LT. 13, QD. 02	RAMPA	11,61 m²
LT. 14, QD. 02	RAMPA	17,60 m²
LT. 15, QD. 02	RAMPA	17,61 m²
LT. 16, QD. 02	RAMPA	17,60 m²
LT. 17, QD. 02	RAMPA	17,60 m²
Total geral		304,99 m²

ÁREA DE GRAMA RECUO FRONTAL		
LOTE E QUADRA	NOME AMBIENTE	ÁREA
LT. 01, QD. 03	GRAMA RECUO FRONTAL	70,13 m²
LT. 01, QD. 04	GRAMA RECUO FRONTAL	69,90 m²
LT. 02, QD. 03	GRAMA RECUO FRONTAL	72,89 m²
LT. 02, QD. 04	GRAMA RECUO FRONTAL	71,68 m²
LT. 03, QD. 03	GRAMA RECUO FRONTAL	72,89 m²
LT. 03, QD. 04	GRAMA RECUO FRONTAL	71,68 m²
LT. 04, QD. 03	GRAMA RECUO FRONTAL	72,89 m²
LT. 04, QD. 04	GRAMA RECUO FRONTAL	71,68 m²
LT. 05, QD. 03	GRAMA RECUO FRONTAL	72,89 m²
LT. 05, QD. 04	GRAMA RECUO FRONTAL	71,68 m²
LT. 06, QD. 03	GRAMA RECUO FRONTAL	94,01 m²
LT. 06, QD. 04	GRAMA RECUO FRONTAL	91,28 m²
LT. 07, QD. 03	GRAMA RECUO FRONTAL	72,89 m²
LT. 07, QD. 04	GRAMA RECUO FRONTAL	91,28 m²
LT. 08, QD. 03	GRAMA RECUO FRONTAL	81,23 m²
LT. 08, QD. 04	GRAMA RECUO FRONTAL	91,28 m²
LT. 09, QD. 03	GRAMA RECUO FRONTAL	81,23 m²
LT. 09, QD. 04	GRAMA RECUO FRONTAL	91,28 m²
LT. 10, QD. 03	GRAMA RECUO FRONTAL	72,89 m²
LT. 10, QD. 04	GRAMA RECUO FRONTAL	91,28 m²
LT. 11, QD. 03	GRAMA RECUO FRONTAL	72,89 m²
LT. 11, QD. 04	GRAMA RECUO FRONTAL	72,89 m²
LT. 13, QD. 02	GRAMA RECUO FRONTAL	99,40 m²
LT. 14, QD. 02	GRAMA RECUO FRONTAL	100,32 m²
LT. 15, QD. 02	GRAMA RECUO FRONTAL	100,32 m²
LT. 16, QD. 02	GRAMA RECUO FRONTAL	100,32 m²
LT. 17, QD. 02	GRAMA RECUO FRONTAL	163,86 m²
Total geral		2287,02 m²

ÁREA DE GRAMA TALUDE		
LOTE E QUADRA	NOME AMBIENTE	ÁREA
LT. 01, QD. 03	GRAMA TALUDE	31,21 m²
LT. 01, QD. 04	GRAMA TALUDE	44,63 m²
LT. 02, QD. 03	GRAMA TALUDE	32,32 m²
LT. 02, QD. 04	GRAMA TALUDE	39,04 m²
LT. 03, QD. 03	GRAMA TALUDE	37,51 m²
LT. 03, QD. 04	GRAMA TALUDE	41,64 m²
LT. 04, QD. 03	GRAMA TALUDE	39,53 m²
LT. 04, QD. 04	GRAMA TALUDE	41,40 m²
LT. 05, QD. 04	GRAMA TALUDE	37,28 m²
LT. 06, QD. 04	GRAMA TALUDE	39,25 m²
LT. 07, QD. 04	GRAMA TALUDE	32,87 m²
LT. 08, QD. 04	GRAMA TALUDE	31,20 m²
LT. 09, QD. 04	GRAMA TALUDE	37,34 m²
LT. 10, QD. 03	GRAMA TALUDE	41,58 m²
LT. 10, QD. 04	GRAMA TALUDE	39,37 m²
LT. 11, QD. 03	GRAMA TALUDE	42,10 m²
LT. 11, QD. 04	GRAMA TALUDE	43,36 m²
Total geral		651,62 m²

QUANTITATIVO DO GUARDA-CORPO EM CONCRETO			
LOTE E QUADRA	ALTURA DO GUARDA-CORPO	COMPRIMENTO	ÁREA (M²)
LT. 01, QD. 03	1,20	8,12	9,74 m²
LT. 01, QD. 04	1,20	11,60	13,92 m²
LT. 05, QD. 03	1,20	13,30	15,96 m²
LT. 05, QD. 04	1,20	2,05	2,46 m²
LT. 06, QD. 03	1,20	10,00	12,00 m²
LT. 07, QD. 03	1,20	10,00	12,00 m²
LT. 08, QD. 03	1,20	10,00	12,00 m²
LT. 09, QD. 03	1,20	12,24	14,69 m²
LT. 13, QD. 02	1,20	18,88	22,65 m²
LT. 14, QD. 02	1,20	27,04	32,45 m²
LT. 15, QD. 02	1,20	49,29	59,14 m²
LT. 17, QD. 02	1,20	26,06	31,27 m²
Total geral: 27		198,58	238,29 m²

ÁREA DO MURO DE ARRIMO - FORA DA PROJEÇÃO DA CASA - ACIMA DE 1.20M		
LOTE E QUADRA	Descrição	ÁREA
LT. 01, QD. 03 ACIMA 1,20M	BLOCO DE CONCRETO (14CM) - ARRIMO FINAL 16CM	14,57 m²
LT. 01, QD. 04 ACIMA 1,20M	BLOCO DE CONCRETO (14CM) - ARRIMO FINAL 16CM	19,20 m²
LT. 05, QD. 03 ACIMA 1,20M	BLOCO DE CONCRETO (14CM) - ARRIMO FINAL 16CM	16,48 m²
LT. 06, QD. 03 ACIMA 1,20M	BLOCO DE CONCRETO (14CM) - ARRIMO FINAL 16CM	14,00 m²
LT. 07, QD. 03 ACIMA 1,20M	BLOCO DE CONCRETO (14CM) - ARRIMO FINAL 16CM	15,99 m²
LT. 08, QD. 03 ACIMA 1,20M	BLOCO DE CONCRETO (14CM) - ARRIMO FINAL 16CM	16,01 m²
LT. 09, QD. 03 ACIMA 1,20M	BLOCO DE CONCRETO (14CM) - ARRIMO FINAL 16CM	20,07 m²
LT. 13, QD. 02 ACIMA 1,20M	BLOCO DE CONCRETO (14CM) - ARRIMO FINAL 16CM	39,28 m²
LT. 14, QD. 02 ACIMA 1,20M	BLOCO DE CONCRETO (14CM) - ARRIMO FINAL 16CM	52,64 m²
LT. 15, QD. 02 ACIMA 1,20M	BLOCO DE CONCRETO (14CM) - ARRIMO FINAL 16CM	77,84 m²
LT. 16, QD. 02 ACIMA 1,20M	BLOCO DE CONCRETO (14CM) - ARRIMO FINAL 16CM	20,00 m²
LT. 17, QD. 02 ACIMA 1,20M	BLOCO DE CONCRETO (14CM) - ARRIMO FINAL 16CM	59,57 m²
Total geral: 18		365,65 m²

TABELA DE CERCA EM MADEIRA COM 9 FIOS DE ARAME FARPADO		
MATERIAL	ALTURA DO GUARDA-CORPO	COMPRIMENTO
CERCA EM MADEIRA ROLIÇA H1,70M COM 9 FIOS DE ARAME FARPADO	1,70	828,31
Total geral: 3		828,31

ÁREA DO MURO DE ARRIMO - DENTRO DA PROJEÇÃO DA CASA		
LOTE E QUADRA	Descrição	ÁREA
LT. 01, QD. 04 (D)	BLOCO DE CONCRETO (14CM) - ARRIMO FINAL 16CM	10,32 m²
LT. 02, QD. 03 (D)	BLOCO DE CONCRETO (14CM) - ARRIMO FINAL 16CM	10,98 m²
LT. 02, QD. 04 (D)	BLOCO DE CONCRETO (14CM) - ARRIMO FINAL 16CM	10,72 m²
LT. 03, QD. 03 (D)	BLOCO DE CONCRETO (14CM) - ARRIMO FINAL 16CM	11,42 m²
LT. 03, QD. 04 (D)	BLOCO DE CONCRETO (14CM) - ARRIMO FINAL 16CM	11,04 m²
LT. 04, QD. 03 (D)	BLOCO DE CONCRETO (14CM) - ARRIMO FINAL 16CM	15,31 m²
LT. 04, QD. 04 (D)	BLOCO DE CONCRETO (14CM) - ARRIMO FINAL 16CM	13,15 m²
LT. 05, QD. 04 (D)	BLOCO DE CONCRETO (14CM) - ARRIMO FINAL 16CM	17,27 m²
LT. 06, QD. 03 (D)	BLOCO DE CONCRETO (14CM) - ARRIMO FINAL 16CM	9,44 m²
Total geral: 9		109,65 m²

TABELA DE DIMENSÕES DOS MUROS DE ARRIMO PARA DRENAGEM			
LOTE E QUADRA	COMPRIMENTO	ÁREA	ÁREA DE MANTA BIDIM
LT. 01, QD. 03 ACIMA 1,20M	16,92 m	14,57 m²	31,67 m²
LT. 01, QD. 04 (D)	21,19 m	10,32 m²	23,81 m²
LT. 01, QD. 04 ACIMA 1,20M	24,00 m	19,20 m²	42,00 m²
LT. 02, QD. 03 (D)	18,70 m	10,98 m²	24,77 m²
LT. 02, QD. 04 (D)	21,19 m	10,72 m²	24,61 m²
LT. 03, QD. 03 (D)	19,10 m	11,42 m²	25,71 m²
LT. 03, QD. 04 (D)	21,59 m	11,04 m²	25,31 m²
LT. 04, QD. 03 (D)	19,84 m	15,31 m²	33,60 m²
LT. 04, QD. 04 (D)	21,19 m	13,15 m²	29,49 m²
LT. 05, QD. 03 ACIMA 1,20M	10,20 m	16,48 m²	34,49 m²
LT. 05, QD. 04 (D)	21,19 m	17,27 m²	37,72 m²
LT. 06, QD. 03 (D)	20,00 m	9,44 m²	21,88 m²
LT. 06, QD. 03 ACIMA 1,20M	10,00 m	14,00 m²	29,50 m²
LT. 07, QD. 03 ACIMA 1,20M	10,00 m	15,99 m²	33,48 m²
LT. 08, QD. 03 ACIMA 1,20M	10,00 m	16,01 m²	33,52 m²
LT. 09, QD. 03 ACIMA 1,20M	13,14 m	20,07 m²	42,11 m²
LT. 13, QD. 02 ACIMA 1,20M	34,92 m	39,28 m²	83,80 m²
LT. 14, QD. 02 ACIMA 1,20M	34,92 m	52,64 m²	110,52 m²
LT. 15, QD. 02 ACIMA 1,20M	50,10 m	77,84 m²	163,19 m²
LT. 16, QD. 02 ACIMA 1,20M	20,26 m	20,00 m²	43,04 m²
LT. 17, QD. 02 ACIMA 1,20M	49,18 m	59,57 m²	126,53 m²
LT. 17, QD. 02 ATÉ 1,20M	12,14 m	5,90 m²	13,63 m²
Total geral: 28	479,77 m	481,20 m²	1034,36 m²

ÁREA DO MURO DE ARRIMO - FORA DA PROJEÇÃO DA CASA - ATÉ 1.20M		
LOTE E QUADRA	Descrição	ÁREA
LT. 17, QD. 02 ATÉ 1,20M	BLOCO DE CONCRETO (14CM) - ARRIMO FINAL 16CM	5,90 m²
Total geral: 1		5,90 m²

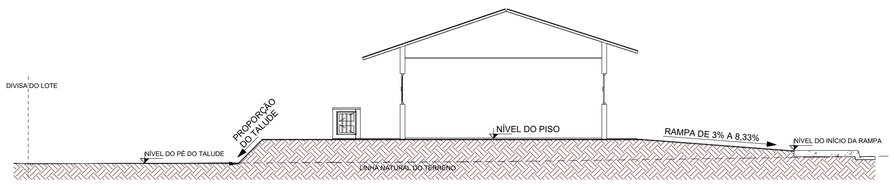

2 CORTE ESQUEMÁTICO

ESCALA - 1 : 100

NOTA 1: O TERRENO DO RECUO FRONTAL DE GRAMA DEVERÁ SER NIVELADO EM CONFORMIDADE COM O NÍVEL DA CALÇADA E DO PLATÔ DA CASA.

NOTA 2:

PATAMARIZAÇÃO

_ O PROJETO DE PATAMARIZAÇÃO FOI EXECUTANDO COM BASE NO LEVANTAMENTO TOPOGRÁFICO REALIZADO PELO TECNÓLOGO EM AGRIMENSURA CLAUDIO HUMBERTO CARDON, SOBRE ART Nº 1020240036840

ARRIMOS

_ O DETALHAMENTO DOS MUROS DE ARRIMO ENCONTRA-SE NO PROJETO ESTRUTURAL.

TALUDES

_ DEVERÁ SER PREVISTO SISTEMA DE DRENAGEM DOS TALUDES.
_ O TALUDE E 1M EM SEU ENTORNO DEVERÁ SER REVESTIDO DE COBERTURA VEGETAL.

CALÇADAS

_ O DETALHAMENTO DAS CALÇADAS ENCONTRA-SE NO PROJETO PASSEIO PÚBLICO.

LOTES FORA DOS CRITÉRIOS NECESSÁRIOS:

_ LT.12 QD. 03 E LT.12 QD.04 NÃO ATENDEM AOS CRITÉRIOS EXIGIDOS PELA AGEHAB QUANTO À ALTIMETRIA, INVIABILIZANDO ASSIM, A CONSTRUÇÃO DAS UNIDADES HABITACIONAIS. PORÉM, ESSES LOTES SOFRERÃO AJUSTES DE TERRAPLANAGEM PARA VIABILIZAR A IMPLANTAÇÃO DAS CASAS NOS LOTES VIZINHOS.

LOTES RESERVADOS

_ O LOTE 03 NA QUADRA 04 E LOTE 07 NA QUADRA 03 SÃO RESERVADOS PARA IDOSOS E PESSOAS COM DEFICIÊNCIA (PCD), RESPECTIVAMENTE.
_ 5% (CINCO POR CENTO) DAS UNIDADES DE PROGRAMAS DE LOTEAMENTOS SOCIAIS E DE HABITAÇÃO POPULAR SERÃO DESTINADAS ÀS MULHERES VÍTIMAS DE VIOLÊNCIA DOMÉSTICA CONFORME LEI ESTADUAL Nº 21.525/2022. TAIS HABITAÇÕES SERÃO DESIGNADAS EM SORTEIO E NÃO HAVERÁO DIFERENCIAÇÃO ÀS DEMAIS.

HISTÓRICO DE REVISÃO: R00

00 - EMISSÃO INICIAL DO PROJETO
01 - XXXXXXXXXXXXXXXXX
02 - XXXXXXXXXXXXXXXXX
03 - XXXXXXXXXXXXXXXXX
04 - XXXXXXXXXXXXXXXXX
05 - XXXXXXXXXXXXXXXXX

QUADRO DE REVISÕES

REVISÃO	DATA	MOTIVAÇÃO	SOLICITANTE	CONTEÚDO	AUTOR
R00	07/03/2024	Nº SEI e Despacho Nº 202400031000389	SECPLANH	Emissão inicial do projeto	ANA KAROLINE

APROVAÇÃO DE PROJETO:

Os projetos referentes ao Processo SEI Nº 202400031000389, encontram-se dentro das normas e exigências da AGEHAB, tendo sido elaborado por profissionais habilitados.

GERÊNCIA DE PROJETOS DE IMPLANTAÇÃO

SECRETARIA EXECUTIVA DE PLANEJAMENTO E PROJETOS HABITACIONAIS

AGEHAB
Agência Goiana de Habitação

GOVERNO DE GOIÁS
O ESTADO QUE DÁ CERTO

PROJETO DE PATAMARIZAÇÃO

TAQUARAL III - 27 UH

ENDEREÇO DA OBRA: Rua Augustinha Pires, Quadra 02, lotes 13 a 17, Quadra 03, lotes 1 a 12 e Quadra 04, lotes 1 a 12, Setor Residencial Vitória

PROPRIETÁRIO:

AGÊNCIA GOIANA DE HABITAÇÃO - AGEHAB
CNPJ: 01.274.240/0001-47

AUTOR DO PROJETO:

ARQ. URB. ANA KAROLINE CORREIA MOTA | CAU: 93003-2 / GO

PATAMARIZAÇÃO

CONTEÚDO:

LOCALIZAÇÃO

ÁREA DO TERRENO: 7.193,41 m²	**DESENHO:** ANA KAROLINE	**ESCALA:** Como indicado	**FOLHA:** 01/09
ÁREA CONSTRUÍDA: 00.000,00m²	**PROGRAMA:** REVIT - 2023 / **DATA:** MAR/2024	**FORMATO:** A1 (841x594mm)	

IMPORTANTE: ANTES DA EXECUÇÃO, VERIFICAR A COMPATIBILIDADE COM PROJETOS COMPLEMENTARES: TOPOGRÁFICO, EXECUTIVO, ESTRUTURAL, ELÉTRICO E HIDRÁULICO.

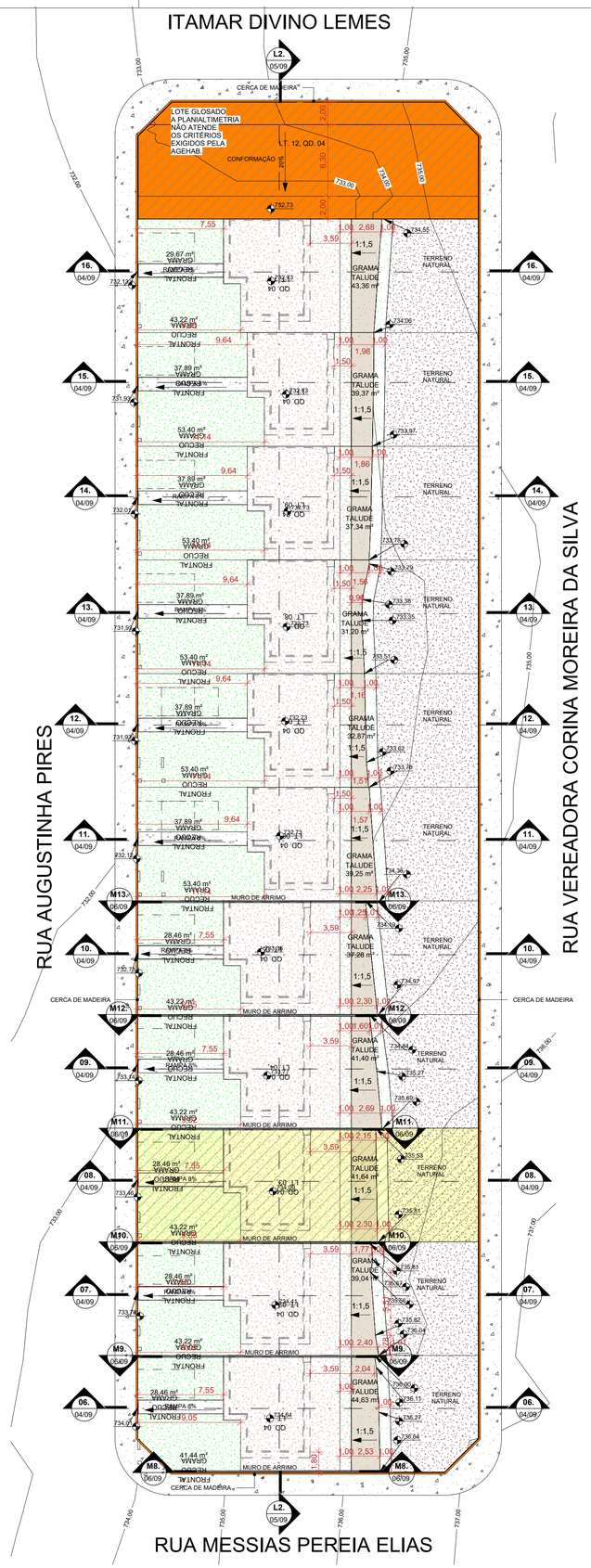

1 PATAMARIZAÇÃO - QD 04

ESCALA - 1 : 250

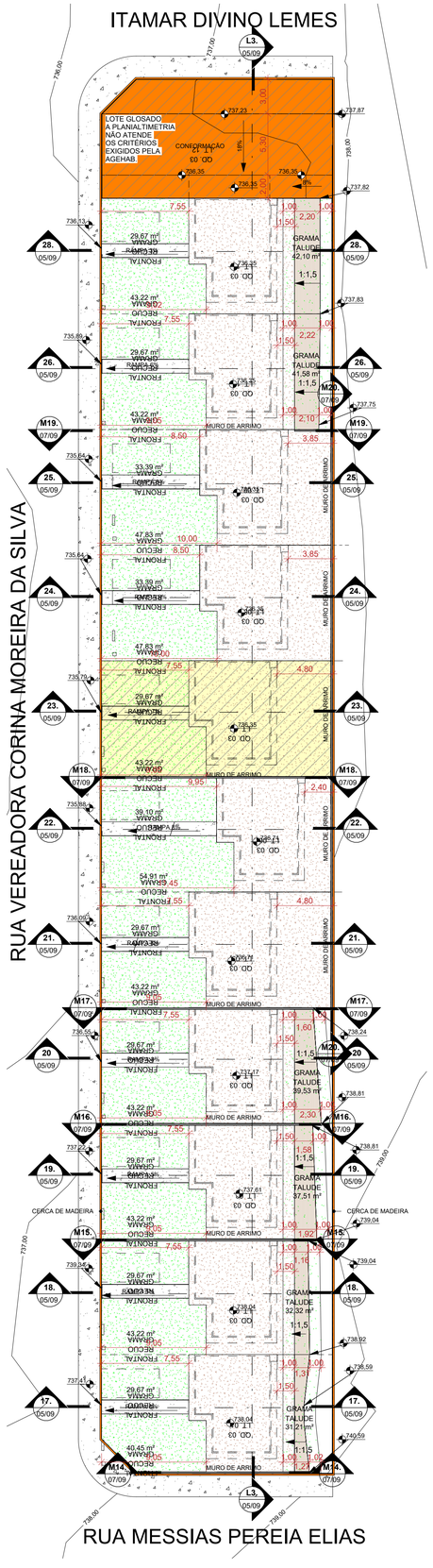

3 PATAMARIZAÇÃO - QD 03

ESCALA - 1 : 250

LEGENDA:

- Área de grama
- Calçada
- Guarda-corpo (Alvenaria estrutural)
- Muro de arrimo abaixo da sobreposição da habitação (em corte)
- Muro de arrimo fora da sobreposição da habitação até 1,20m (em corte)
- Muro de arrimo fora da sobreposição da habitação acima 1,20m (em corte)
- Muro de arrimo (em planta)
- Talude
- Terreno natural
- Terreno patamarizado
- Rampa
- Lotes reservados - Idosos e PCD
- Cerca em madeira
- Mureta hidráulica
- Fossa séptica
- Sumidouro
- Vaga de garagem

NOTA 1: O TERRENO DO RECUO FRONTAL DE GRAMA DEVERÁ SER NIVELADO EM CONFORMIDADE COM O NÍVEL DA CALÇADA E DO PLATÔ DA CASA.

NOTA 2:

PATAMARIZAÇÃO

_ O PROJETO DE PATAMARIZAÇÃO FOI EXECUTANDO COM BASE NO LEVANTAMENTO TOPOGRÁFICO REALIZADO PELO TECNÓLOGO EM AGRIMENSURA CLAUDIO HUMBERTO CARDON, SOBRE ART Nº 1020240036840

ARRIMOS

_ O DETALHAMENTO DOS MUROS DE ARRIMO ENCONTRA-SE NO PROJETO ESTRUTURAL.

TALUDES

_ DEVERÁ SER PREVISTO SISTEMA DE DRENAGEM DOS TALUDES.
_ O TALUDE E 1M EM SEU ENTORNO DEVERÁ SER REVESTIDO DE COBERTURA VEGETAL.

CALÇADAS

_ O DETALHAMENTO DAS CALÇADAS ENCONTRA-SE NO PROJETO PASSEIO PÚBLICO.

LOTES FORA DOS CRITÉRIOS NECESSÁRIOS:

_ LT.12 QD. 03 E LT.12 QD.04 NÃO ATENDEM AOS CRITÉRIOS EXIGIDOS PELA AGEHAB QUANTO Á ALTIMETRIA, INVIABILIZANDO ASSIM, A CONSTRUÇÃO DAS ÚNIDADES HABITACIONAIS. PORÉM, ESSES LOTES SOFRERÃO AJUSTES DE TERRAPLANAGEM PARA VIABILIZAR A IMPLANTAÇÃO DAS CASAS NOS LÓTES VIZINHOS.

LOTES RESERVADOS

_ O LOTE 03 NA QUADRA 04 E LOTE 07 NA QUADRA 03 SÃO RESERVADOS PARA IDOSOS E PESSOAS COM DEFICIÊNCIA (PCD), RESPECTIVAMENTE.
_ 5% (CINCO POR CENTO) DAS UNIDADES DE PROGRAMAS DE LOTEAMENTOS SOCIAIS E DE HABITAÇÃO POPULAR SERÃO DESTINADAS ÀS MULHERES VÍTIMAS DE VIOLÊNCIA DOMÉSTICA CONFORME LEI ESTADUAL Nº 21.525/2022. TAIS HABITAÇÕES SERÃO DESIGNADAS EM SORTEIO E NÃO HAVERÃO DIFERENCIAÇÃO ÀS DEMAIS.

HISTÓRICO DE REVISÃO: R00

00 - EMISSÃO INICIAL DO PROJETO
01 - XXXXXXXXXXXXXXXXX
02 - XXXXXXXXXXXXXXXXX
03 - XXXXXXXXXXXXXXXXX
04 - XXXXXXXXXXXXXXXXX
05 - XXXXXXXXXXXXXXXXX

QUADRO DE REVISÕES

REVISÃO	DATA	MOTIVAÇÃO	SOLICITANTE	CONTEÚDO	AUTOR
R00	07/03/2024	Nº SEI e Despacho Nº 202400031000389	SECPLANH	Emissão inicial do projeto	ANA KAROLINE

APROVAÇÃO DE PROJETO:

Os projetos referentes ao Processo SEI Nº 202400031000389, encontram-se dentro das normas e exigências da AGEHAB, tendo sido elaborado por profissionais habilitados.

GERÊNCIA DE PROJETOS DE IMPLANTAÇÃO

SECRETARIA EXECUTIVA DE PLANEJAMENTO E PROJETOS HABITACIONAIS

AGEHAB Agência Goiana de Habitação

GOVERNO DE GOIÁS O ESTADO QUE DÁ CERTO

PROJETO DE PATAMARIZAÇÃO

TAQUARAL III - 27 UH

ENDEREÇO DA OBRA: Rua Augustinha Pires, Quadra 02, lotes 13 a 17, Quadra 03, lotes 1 a 12 e Quadra 04, lotes 1 a 12, Setor Residencial Vitória

PROPRIETÁRIO:

AGÊNCIA GOIANA DE HABITAÇÃO - AGEHAB
CNPJ: 01.274.240/0001-47

AUTOR DO PROJETO:

ARQ. URB. ANA KAROLINE CORREIA MOTA | CAU: 93003-2 / GO

PATAMARIZAÇÃO

CONTEÚDO:

PATAMARIZAÇÃO

ÁREA DO TERRENO: 7.193,41 m²	**DESENHO:** ANA KAROLINE	**ESCALA:** Como indicado	**FOLHA:** 02/09
ÁREA CONSTRUÍDA: 00.000,00m²	**PROGRAMA:** REVIT - 2023 / **DATA:** MAR/2024	**FORMATO:** A1 (841x594mm)	

IMPORTANTE: ANTES DA EXECUÇÃO, VERIFICAR A COMPATIBILIDADE COM PROJETOS COMPLEMENTARES: TOPOGRÁFICO, EXECUTIVO, ESTRUTURAL, ELÉTRICO E HIDRÁULICO.

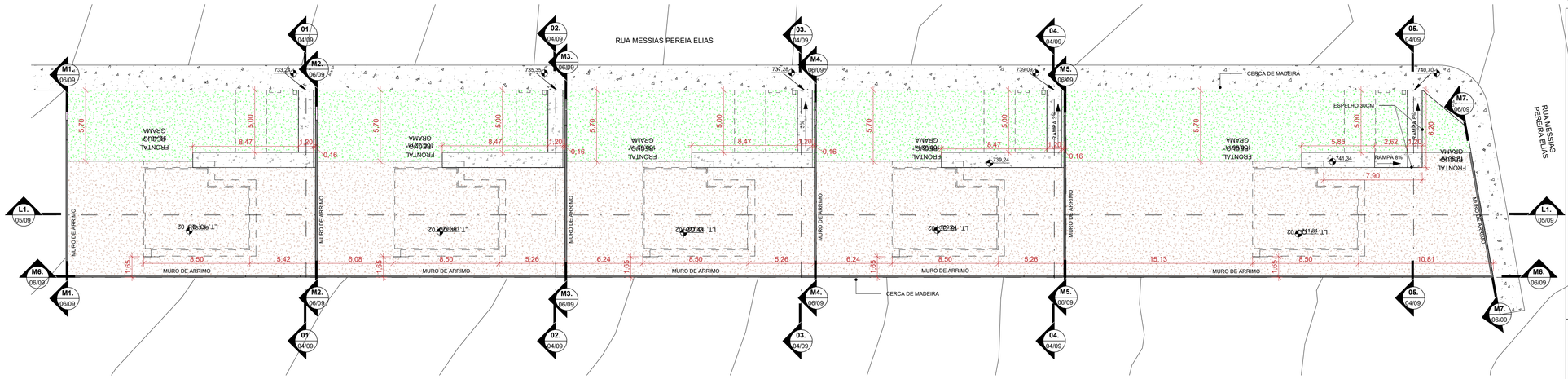

1 **PATAMARIZAÇÃO - QD 02**

ESCALA - 1 : 200

LEGENDA:

- Área de grama
- Calçada
- Guarda-corpo (Alvenaria estrutural)
- Muro de arrimo abaixo da sobreposição da habitação (em corte)
- Muro de arrimo fora da sobreposição da habitação até 1,20m (em corte)
- Muro de arrimo fora da sobreposição da habitação acima 1,20m (em corte)
- Muro de arrimo (em planta)
- Talude
- Terreno natural
- Terreno patamarizado
- Rampa
- Lotes reservados - Idosos e PCD
- Cerca em madeira
- Mureta hidráulica
- FS Fossa séptica
- SU Sumidouro
- Vaga de garagem

NOTA 1: O TERRENO DO RECUO FRONTAL DE GRAMA DEVERÁ SER NIVELADO EM CONFORMIDADE COM O NÍVEL DA CALÇADA E DO PLATÔ DA CASA.

NOTA 2:

PATAMARIZAÇÃO

_ O PROJETO DE PATAMARIZAÇÃO FOI EXECUTANDO COM BASE NO LEVANTAMENTO TOPOGRÁFICO REALIZADO PELO TECNÓLOGO EM AGRIMENSURA CLAUDIO HUMBERTO CARDON, SOBRE ART Nº 1020240036840

ARRIMOS

_ O DETALHAMENTO DOS MUROS DE ARRIMO ENCONTRA-SE NO PROJETO ESTRUTURAL.

TALUDES

_ DEVERÁ SER PREVISTO SISTEMA DE DRENAGEM DOS TALUDES.
_ O TALUDE E 1M EM SEU ENTORNO DEVERÁ SER REVESTIDO DE COBERTURA VEGETAL.

CALÇADAS

_ O DETALHAMENTO DAS CALÇADAS ENCONTRA-SE NO PROJETO PASSEIO PÚBLICO.

LOTES FORA DOS CRITÉRIOS NECESSÁRIOS:

_ LT.12 QD. 03 E LT.12 QD.04 NÃO ATENDEM AOS CRITÉRIOS EXIGIDOS PELA AGEHAB QUANTO À ALTIMETRIA, INVIABILIZANDO ASSIM, A CONSTRUÇÃO DAS UNIDADES HABITACIONAIS. PORÉM, ESSES LOTES SOFRERÃO AJUSTES DE TERRAPLANAGEM PARA VIABILIZAR A IMPLANTAÇÃO DAS CASAS NOS LÓTES VIZINHOS.

LOTES RESERVADOS

_ O LOTE 03 NA QUADRA 04 E LOTE 07 NA QUADRA 03 SÃO RESERVADOS PARA IDOSOS E PESSOAS COM DEFICIÊNCIA (PCD), RESPECTIVAMENTE.
_ 5% (CINCO POR CENTO) DAS UNIDADES DE PROGRAMAS DE LOTEAMENTOS SOCIAIS E DE HABITAÇÃO POPULAR SERÃO DESTINADAS ÀS MULHERES VÍTIMAS DE VIOLÊNCIA DOMÉSTICA CONFORME LEI ESTADUAL Nº 21.525/2022. TAIS HABITAÇÕES SERÃO DESIGNADAS EM SORTEIO E NÃO HAVERÃO DIFERENCIAÇÃO ÀS DEMAIS.

HISTÓRICO DE REVISÃO: R00

00 - EMISSÃO INICIAL DO PROJETO
01 - XXXXXXXXXXXXXXXXX
02 - XXXXXXXXXXXXXXXXX
03 - XXXXXXXXXXXXXXXXX
04 - XXXXXXXXXXXXXXXXX
05 - XXXXXXXXXXXXXXXXX

QUADRO DE REVISÕES

REVISÃO	DATA	MOTIVAÇÃO	SOLICITANTE	CONTEÚDO	AUTOR
R00	07/03/2024	Nº SEI e Despacho Nº 202400031000389	SECPLANH	Emissão inicial do projeto	ANA KAROLINE

APROVAÇÃO DE PROJETO:

Os projetos referentes ao Processo SEI Nº 202400031000389, encontram-se dentro das normas e exigências da AGEHAB, tendo sido elaborado por profissionais habilitados.

GERÊNCIA DE PROJETOS DE IMPLANTAÇÃO

SECRETARIA EXECUTIVA DE PLANEJAMENTO E PROJETOS HABITACIONAIS

AGEHAB Agência Goiana de Habitação

GOVERNO DE GOIÁS O ESTADO QUE DÁ CERTO

PROJETO DE PATAMARIZAÇÃO

TAQUARAL III - 27 UH

ENDEREÇO DA OBRA: Rua Augustinha Pires, Quadra 02, lotes 13 a 17, Quadra 03, lotes 1 a 12 e Quadra 04, lotes 1 a 12, Setor Residencial Vitória

PROPRIETÁRIO:

AGÊNCIA GOIANA DE HABITAÇÃO - AGEHAB
CNPJ: 01.274.240/0001-47

AUTOR DO PROJETO:

ARQ. URB. ANA KAROLINE CORREIA MOTA | CAU: 93003-2 / GO

PATAMARIZAÇÃO

CONTEÚDO:

PATAMARIZAÇÃO

ÁREA DO TERRENO: 7.193,41 m²	**DESENHO:** ANA KAROLINE	**ESCALA:** Como indicado	**FOLHA:** 03/09
ÁREA CONSTRUÍDA: 00.000,00m²	**PROGRAMA:** REVIT - 2023 / **DATA:** MAR/2024	**FORMATO:** A1 (841x594mm)	

IMPORTANTE: ANTES DA EXECUÇÃO, VERIFICAR A COMPATIBILIDADE COM PROJETOS COMPLEMENTARES: TOPOGRÁFICO, EXECUTIVO, ESTRUTURAL, ELÉTRICO E HIDRÁULICO.

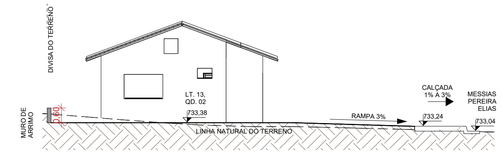

1 **01.**

ESCALA - 1 : 125

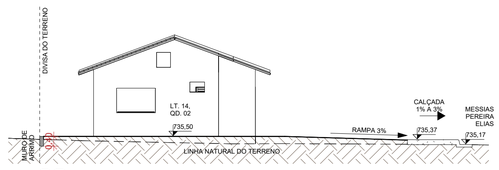

2 **02.**

ESCALA - 1 : 125

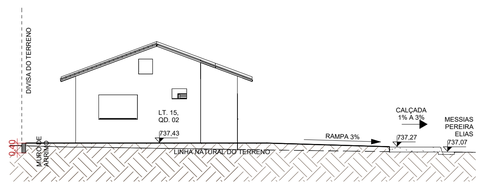

3 **03.**

ESCALA - 1 : 125

NOTA 1: O TERRENO DO RECUO FRONTAL DE GRAMA DEVERÁ SER NIVELADO EM CONFORMIDADE COM O NÍVEL DA CALÇADA E DO PLATÔ DA CASA.

NOTA 2:

PATAMARIZAÇÃO

_ O PROJETO DE PATAMARIZAÇÃO FOI EXECUTANDO COM BASE NO LEVANTAMENTO TOPOGRÁFICO REALIZADO PELO TECNÓLOGO EM AGRIMENSURA CLAUDIO HUMBERTO CARDON, SOBRE ART Nº 1020240036840

ARRIMOS

_ O DETALHAMENTO DOS MUROS DE ARRIMO ENCONTRA-SE NO PROJETO ESTRUTURAL.

TALUDES

_ DEVERÁ SER PREVISTO SISTEMA DE DRENAGEM DOS TALUDES.
_ O TALUDE E 1M EM SEU ENTORNO DEVERÁ SER REVESTIDO DE COBERTURA VEGETAL.

CALÇADAS

_ O DETALHAMENTO DAS CALÇADAS ENCONTRA-SE NO PROJETO PASSEIO PÚBLICO.

LOTES FORA DOS CRITÉRIOS NECESSÁRIOS:

_ LT.12 QD. 03 E LT.12 QD.04 NÃO ATENDEM AOS CRITÉRIOS EXIGIDOS PELA AGEHAB QUANTO À ALTIMETRIA, INVIABILIZANDO ASSIM, A CONSTRUÇÃO DAS UNIDADES HABITACIONAIS. PORÉM, ESSES LOTES SOFRERÃO AJUSTES DE TERRAPLANAGEM PARA VIABILIZAR A IMPLANTAÇÃO DAS CASAS NOS LÓTES VIZINHOS.



4 **04.**

ESCALA - 1 : 125

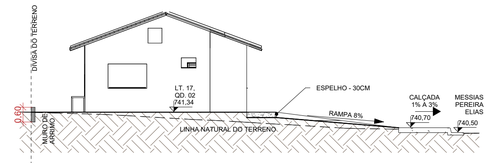

5 **05.**

ESCALA - 1 : 125

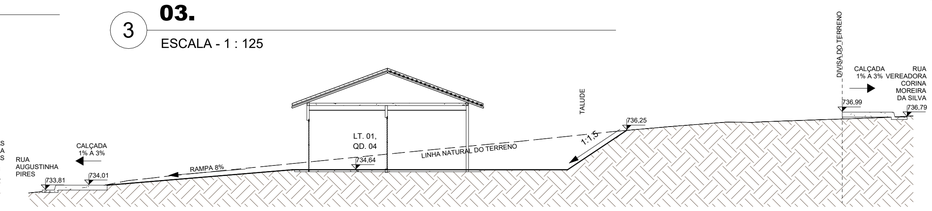

6 **06.**

ESCALA - 1 : 125

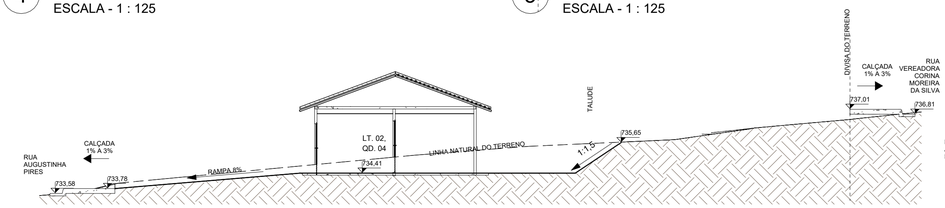

7 **07.**

ESCALA - 1 : 125



8 **08.**

ESCALA - 1 : 125

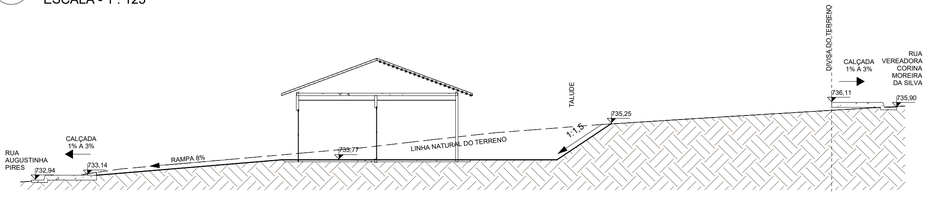

9 **09.**

ESCALA - 1 : 125

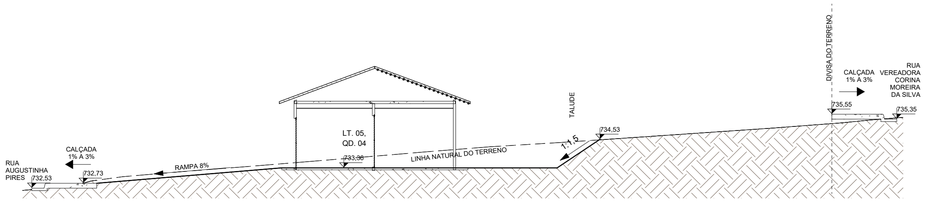

10 **10.**

ESCALA - 1 : 125

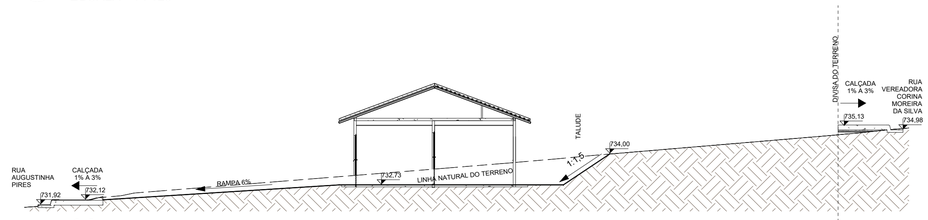

11 **11.**

ESCALA - 1 : 125

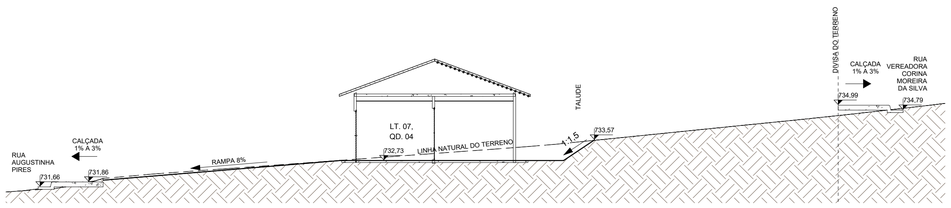

12 **12.**

ESCALA - 1 : 125

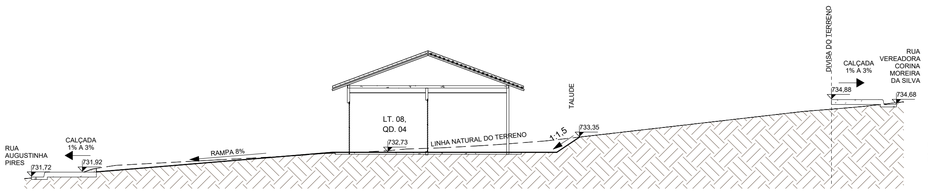

13 **13.**

ESCALA - 1 : 125

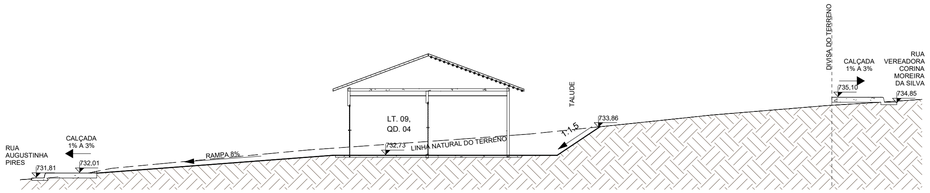

14 **14.**

ESCALA - 1 : 125

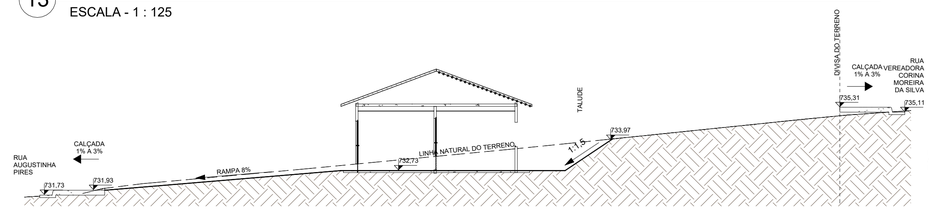

15 **15.**

ESCALA - 1 : 125

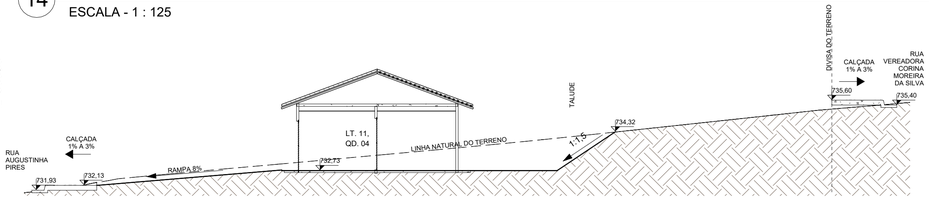

16 **16.**

ESCALA - 1 : 125

HISTÓRICO DE REVISÃO: R00

00 - EMISSÃO INICIAL DO PROJETO
01 - XXXXXXXXXXXXXXXXX
02 - XXXXXXXXXXXXXXXXX
03 - XXXXXXXXXXXXXXXXX
04 - XXXXXXXXXXXXXXXXX
05 - XXXXXXXXXXXXXXXXX

QUADRO DE REVISÕES

REVISÃO	DATA	MOTIVAÇÃO	SOLICITANTE	CONTEÚDO	AUTOR
R00	07/03/2024	Nº SEI e Despacho Nº 202400031000389	SECPLANH	Emissão inicial do projeto	ANA KAROLINE

APROVAÇÃO DE PROJETO:

Os projetos referentes ao Processo SEI Nº 202400031000389, encontram-se dentro das normas e exigências da AGEHAB, tendo sido elaborado por profissionais habilitados.

GERÊNCIA DE PROJETOS DE IMPLANTAÇÃO

SECRETARIA EXECUTIVA DE PLANEJAMENTO E PROJETOS HABITACIONAIS

AGEHAB Agência Goiana de Habitação

GOVERNO DE GOIÁS O ESTADO QUE DÁ CERTO

PROJETO DE PATAMARIZAÇÃO

TAQUARAL III - 27 UH

ENDEREÇO DA OBRA: Rua Augustinha Pires, Quadra 02, lotes 13 a 17, Quadra 03, lotes 1 a 12 e Quadra 04, lotes 1 a 12, Setor Residencial Vitória

PROPRIETÁRIO:

AGÊNCIA GOIANA DE HABITAÇÃO - AGEHAB
CNPJ: 01.274.240/0001-47

AUTOR DO PROJETO:

ARQ. URB. ANA KAROLINE CORREIA MOTA | CAU: 93003-2 / GO

LOTES RESERVADOS

_ O LOTE 03 NA QUADRA 04 E LOTE 07 NA QUADRA 03 SÃO RESERVADOS PARA IDOSOS E PESSOAS COM DEFICIÊNCIA (PCD), RESPECTIVAMENTE.
_ 5% (CINCO POR CENTO) DAS UNIDADES DE PROGRAMAS DE LOTEAMENTOS SOCIAIS E DE HABITAÇÃO POPULAR SERÃO DESTINADAS ÀS MULHERES VÍTIMAS DE VIOLÊNCIA DOMÉSTICA CONFORME LEI ESTADUAL Nº 21.525/2022. TAIS HABITAÇÕES SERÃO DESIGNADAS EM SORTEIO E NÃO HAVERÃO DIFERENCIAÇÃO ÀS DEMAIS.

CONTEÚDO:

CORTES TRANSVERSAIS

ÁREA DO TERRENO: 7.193,41 m²	**DESENHO:** ANA KAROLINE		**ESCALA:** 1 : 125	**FOLHA:** 04/09
ÁREA CONSTRUÍDA: 00.000,00m²	**PROGRAMA:** REVIT - 2023	**DATA:** MAR/2024	**FORMATO:** A1 (841x594mm)	

IMPORTANTE: ANTES DA EXECUÇÃO, VERIFICAR A COMPATIBILIDADE COM PROJETOS COMPLEMENTARES: TOPOGRÁFICO, EXECUTIVO, ESTRUTURAL, ELÉTRICO E HIDRÁULICO.

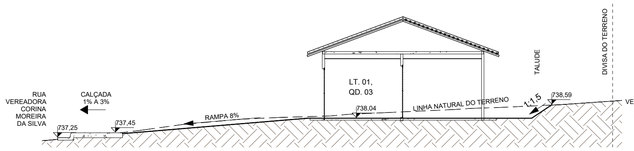

1 **17.**

ESCALA - 1 : 125

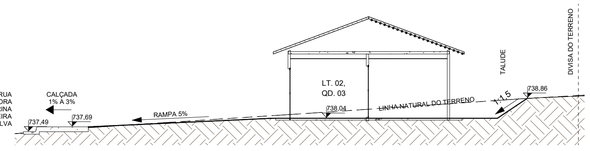

2 **18.**

ESCALA - 1 : 125

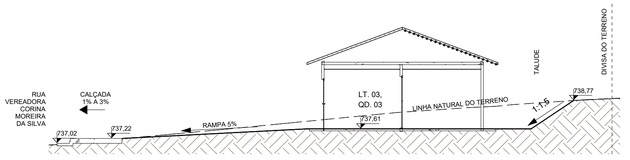

3 **19.**

ESCALA - 1 : 125

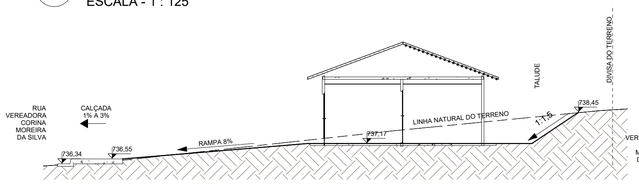

4 **20**

ESCALA - 1 : 125

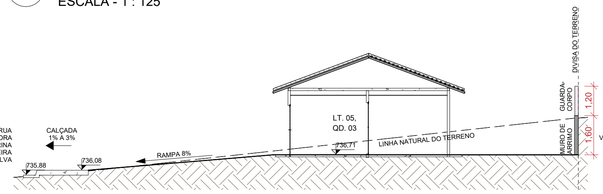

5 **21.**

ESCALA - 1 : 125

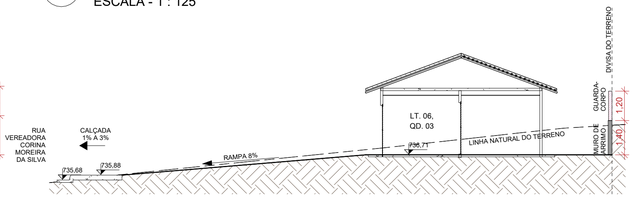

6 **22.**

ESCALA - 1 : 125

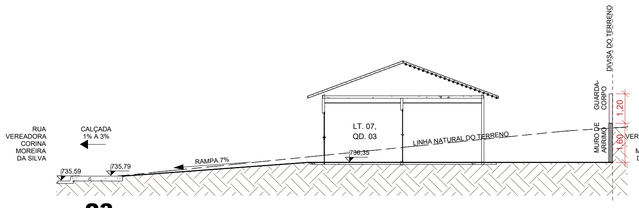

7 **23.**

ESCALA - 1 : 125

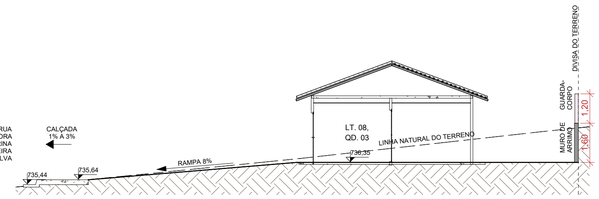

8 **24.**

ESCALA - 1 : 125

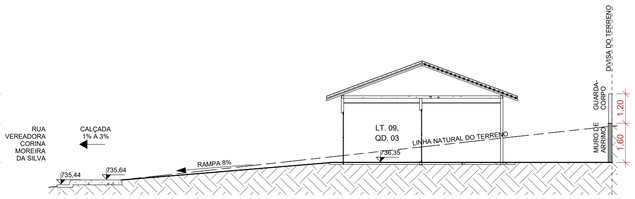

9 **25.**

ESCALA - 1 : 125

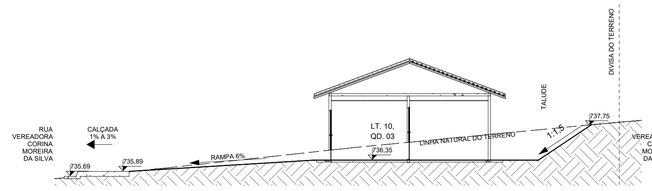

10 **26.**

ESCALA - 1 : 125

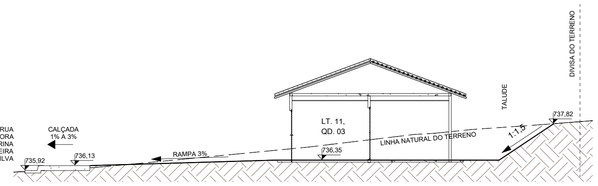

11 **28.**

ESCALA - 1 : 125

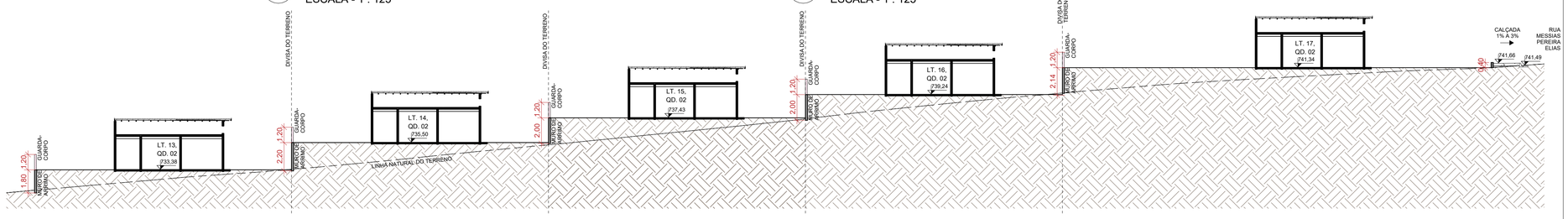

12 **L1.**

ESCALA - 1 : 200

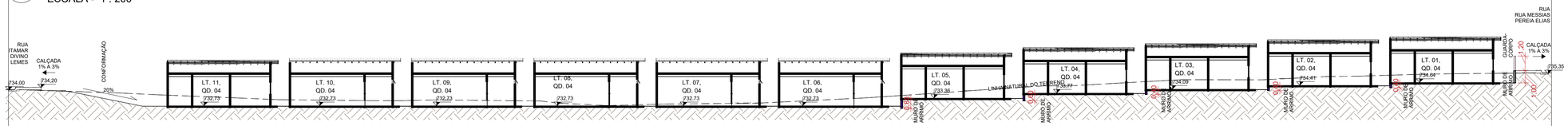

13 **L2.**

ESCALA - 1 : 200

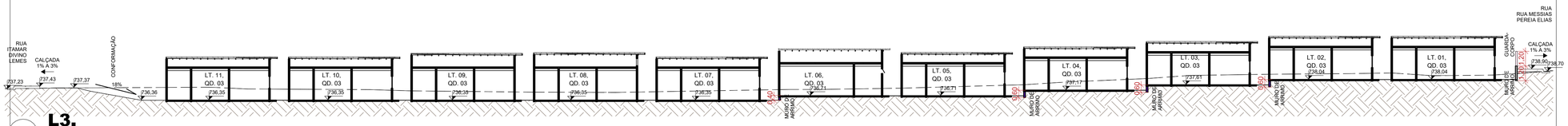

14 **L3.**

ESCALA - 1 : 200

NOTA 1: O TERRENO DO RECUO FRONTAL DE GRAMA DEVERÁ SER NIVELADO EM CONFORMIDADE COM O NÍVEL DA CALÇADA E DO PLATÔ DA CASA.

NOTA 2:

PATAMARIZAÇÃO

_ O PROJETO DE PATAMARIZAÇÃO FOI EXECUTANDO COM BASE NO LEVANTAMENTO TOPOGRÁFICO REALIZADO PELO TECNÓLOGO EM AGRIMENSURA CLAUDIO HUMBERTO CARDON, SOBRE ART Nº 1020240036840

ARRIMOS

_ O DETALHAMENTO DOS MUROS DE ARRIMO ENCONTRA-SE NO PROJETO ESTRUTURAL.

TALUDES

_ DEVERÁ SER PREVISTO SISTEMA DE DRENAGEM DOS TALUDES.
_ O TALUDE E 1M EM SEU ENTORNO DEVERÁ SER REVESTIDO DE COBERTURA VEGETAL.

CALÇADAS

_ O DETALHAMENTO DAS CALÇADAS ENCONTRA-SE NO PROJETO PASSEIO PÚBLICO.

LOTES FORA DOS CRITÉRIOS NECESSÁRIOS:

_ LT.12 QD. 03 E LT.12 QD.04 NÃO ATENDEM AOS CRITÉRIOS EXIGIDOS PELA AGEHAB QUANTO À ALTIMETRIA, INVIABILIZANDO ASSIM, A CONSTRUÇÃO DAS ÚNIDADES HABITACIONAIS. PORÉM, ESSES LOTES SOFRERÃO AJUSTES DE TERRAPLANAGEM PARA VIABILIZAR A IMPLANTAÇÃO DAS CASAS NOS LÓTES VIZINHOS.

LOTES RESERVADOS

_ O LOTE 03 NA QUADRA 04 E LOTE 07 NA QUADRA 03 SÃO RESERVADOS PARA IDOSOS E PESSOAS COM DEFICIÊNCIA (PCD), RESPECTIVAMENTE.
_ 5% (CINCO POR CENTO) DAS UNIDADES DE PROGRAMAS DE LOTEAMENTOS SOCIAIS E DE HABITAÇÃO POPULAR SERÃO DESTINADAS ÀS MULHERES VÍTIMAS DE VIOLÊNCIA DOMÉSTICA CONFORME LEI ESTADUAL Nº 21.525/2022. TAIS HABITAÇÕES SERÃO DESIGNADAS EM SORTEIO E NÃO HAVERÁO DIFERENCIAÇÃO ÀS DEMAIS.

HISTÓRICO DE REVISÃO: R00

00 - EMISSÃO INICIAL DO PROJETO
01 - XXXXXXXXXXXXXXXXX
02 - XXXXXXXXXXXXXXXXX
03 - XXXXXXXXXXXXXXXXX
04 - XXXXXXXXXXXXXXXXX
05 - XXXXXXXXXXXXXXXXX

QUADRO DE REVISÕES

REVISÃO	DATA	MOTIVAÇÃO	SOLICITANTE	CONTEÚDO	AUTOR
R00	07/03/2024	Nº SEI e Despacho Nº 202400031000389	SECPLANH	Emissão inicial do projeto	ANA KAROLINE

APROVAÇÃO DE PROJETO:

Os projetos referentes ao Processo SEI Nº 202400031000389, encontram-se dentro das normas e exigências da AGEHAB, tendo sido elaborado por profissionais habilitados.

GERÊNCIA DE PROJETOS DE IMPLANTAÇÃO

SECRETARIA EXECUTIVA DE PLANEJAMENTO E PROJETOS HABITACIONAIS

AGEHAB
Agência Goiana de Habitação

GOVERNO DE GOIÁS
O ESTADO QUE DÁ CERTO

PROJETO DE PATAMARIZAÇÃO

TAQUARAL III - 27 UH

ENDEREÇO DA OBRA: Rua Augustinha Pires, Quadra 02, lotes 13 a 17, Quadra 03, lotes 1 a 12 e Quadra 04, lotes 1 a 12, Setor Residencial Vitória

PROPRIETÁRIO:

AGÊNCIA GOIANA DE HABITAÇÃO - AGEHAB
CNPJ: 01.274.240/0001-47

AUTOR DO PROJETO:

ARQ. URB. ANA KAROLINE CORREIA MOTA | CAU: 93003-2 / GO

PATAMARIZAÇÃO

CONTEÚDO:

CORTES TRANSVERSAIS

ÁREA DO TERRENO: 7.193,41 m²	**DESENHO:** ANA KAROLINE		**ESCALA:** Como indicado	**FOLHA:** 05/09
ÁREA CONSTRUÍDA: 00.000,00m²	**PROGRAMA:** REVIT - 2023	**DATA:** MAR/2024	**FORMATO:** A1 (841x594mm)	

IMPORTANTE: ANTES DA EXECUÇÃO, VERIFICAR A COMPATIBILIDADE COM PROJETOS COMPLEMENTARES: TOPOGRÁFICO, EXECUTIVO, ESTRUTURAL, ELÉTRICO E HIDRÁULICO.

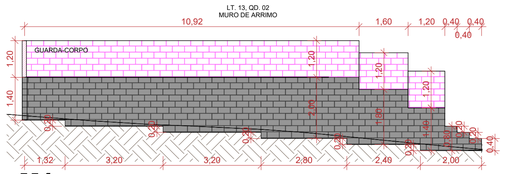

1 **M1.**

ESCALA - 1 : 100

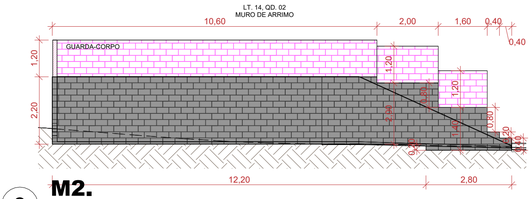

2 **M2.**

ESCALA - 1 : 100

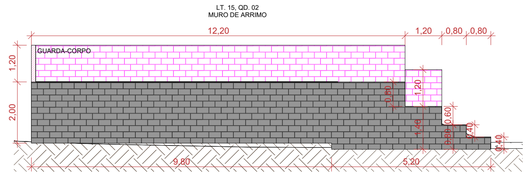

3 **M3.**

ESCALA - 1 : 100

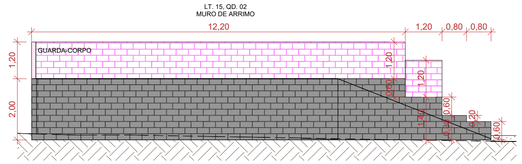

4 **M4.**

ESCALA - 1 : 100

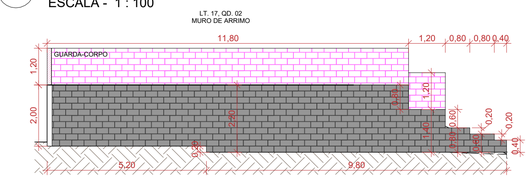

5 **M5.**

ESCALA - 1 : 100



6 **M7.**

ESCALA - 1 : 100

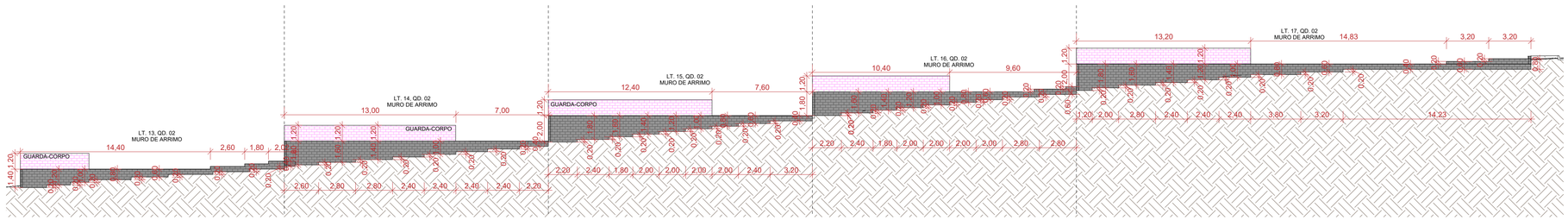

7 **M6.**

ESCALA - 1 : 200

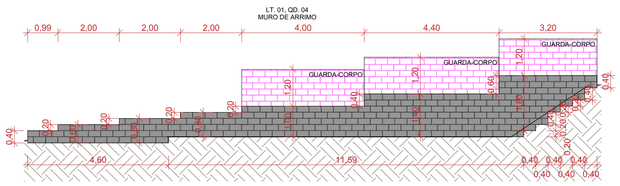

8 **M8.**

ESCALA - 1 : 100

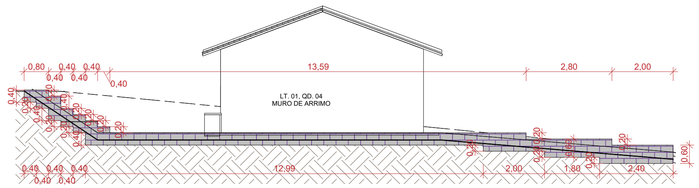

9 **M9.**

ESCALA - 1 : 100

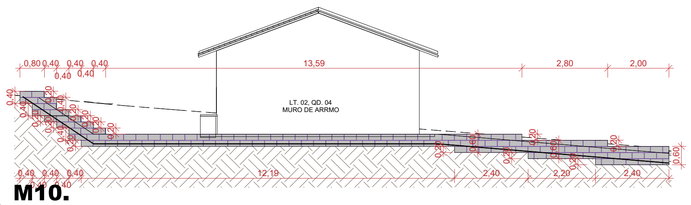

10 **M10.**

ESCALA - 1 : 100

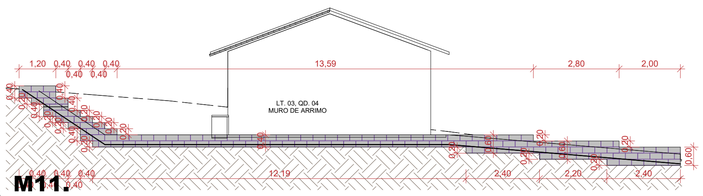

11 **M11.**

ESCALA - 1 : 100

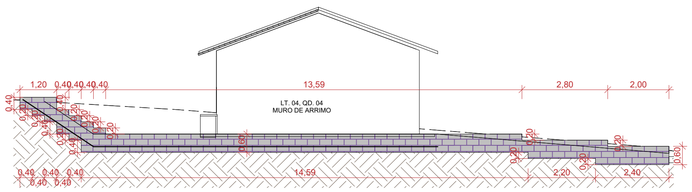

12 **M12.**

ESCALA - 1 : 100

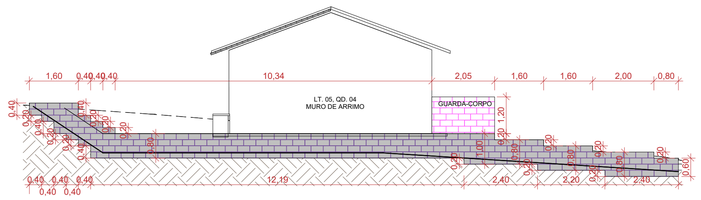

13 **M13.**

ESCALA - 1 : 100

NOTA 1: O TERRENO DO RECUO FRONTAL DE GRAMA DEVERÁ SER NIVELADO EM CONFORMIDADE COM O NÍVEL DA CALÇADA E DO PLATÔ DA CASA.

NOTA 2:

PATAMARIZAÇÃO

_ O PROJETO DE PATAMARIZAÇÃO FOI EXECUTANDO COM BASE NO LEVANTAMENTO TOPOGRÁFICO REALIZADO PELO TECNÓLOGO EM AGRIMENSURA CLAUDIO HUMBERTO CARDON, SOBRE ART Nº 10202240036840

ARRIMOS

_ O DETALHAMENTO DOS MUROS DE ARRIMO ENCONTRA-SE NO PROJETO ESTRUTURAL.

TALUDES

_ DEVERA SER PREVISTO SISTEMA DE DRENAGEM DOS TALUDES.
_ O TALUDE E 1M EM SEU ENTORNO DEVERA SER REVESTIDO DE COBERTURA VEGETAL.

CALÇADAS

_ O DETALHAMENTO DAS CALÇADAS ENCONTRA-SE NO PROJETO PASSEIO PÚBLICO.

LOTES FORA DOS CRITÉRIOS NECESSÁRIOS:

_ LT.12 QD. 03 E LT.12 QD.04 NÃO ATENDEM AOS CRITÉRIOS EXIGIDOS PELA AGEHAB QUANTO À ALTIMETRIA, INVIABILIZANDO ASSIM, A CONSTRUÇÃO DAS UNIDADES HABITACIONAIS. PORÉM, ESSES LOTES SOFRERÃO AJUSTES DE TERRAPLANAGEM PARA VIABILIZAR A IMPLANTAÇÃO DAS CASAS NOS LÓTES VIZINHOS.

LOTES RESERVADOS

_ O LOTE 03 NA QUADRA 04 E LOTE 07 NA QUADRA 03 SÃO RESERVADOS PARA IDOSOS E PESSOAS COM DEFICIÊNCIA (PCD), RESPECTIVAMENTE.
_ 5% (CINCO POR CENTO) DAS UNIDADES DE PROGRAMAS DE LOTEAMENTOS SOCIAIS E DE HABITAÇÃO POPULAR SERÃO DESTINADAS ÀS MULHERES VÍTIMAS DE VIOLÊNCIA DOMÉSTICA CONFORME LEI ESTADUAL Nº 21.525/2022. TAIS HABITAÇÕES SERÃO DESIGNADAS EM SORTEIO E NÃO HAVERÃO DIFERENCIAÇÃO ÀS DEMAIS.

HISTÓRICO DE REVISÃO: R00

00 - EMISSÃO INICIAL DO PROJETO
01 - XXXXXXXXXXXXXXXXX
02 - XXXXXXXXXXXXXXXXX
03 - XXXXXXXXXXXXXXXXX
04 - XXXXXXXXXXXXXXXXX
05 - XXXXXXXXXXXXXXXXX

QUADRO DE REVISÕES

REVISÃO	DATA	MOTIVAÇÃO	SOLICITANTE	CONTEÚDO	AUTOR
R00	07/03/2024	Nº SEI e Despacho Nº 202400031000389	SECPLANH	Emissão inicial do projeto	ANA KAROLINE

APROVAÇÃO DE PROJETO:

Os projetos referentes ao Processo SEI Nº 202400031000389, encontram-se dentro das normas e exigências da AGEHAB, tendo sido elaborado por profissionais habilitados.

GERÊNCIA DE PROJETOS DE IMPLANTAÇÃO

SECRETARIA EXECUTIVA DE PLANEJAMENTO E PROJETOS HABITACIONAIS

AGEHAB Agência Goiana de Habitação

GOVERNO DE GOIÁS O ESTADO QUE DÁ CERTO

PROJETO DE PATAMARIZAÇÃO

TAQUARAL III - 27 UH

ENDEREÇO DA OBRA: Rua Augustinha Pires, Quadra 02, lotes 13 a 17, Quadra 03, lotes 1 a 12 e Quadra 04, lotes 1 a 12, Setor Residencial Vitória

PROPRIETÁRIO:

AGÊNCIA GOIANA DE HABITAÇÃO - AGEHAB
CNPJ: 01.274.240/0001-47

AUTOR DO PROJETO:

ARQ. URB. ANA KAROLINE CORREIA MOTA | CAU: 93003-2 / GO

PATAMARIZAÇÃO

CONTEÚDO:

MURO DE ARRIMO

ÁREA DO TERRENO: 7.193,41 m²	**DESENHO:** ANA KAROLINE	**ESCALA:** Como indicado	**FOLHA:** 06/09
ÁREA CONSTRUÍDA: 00.000,00m²	**PROGRAMA:** REVIT - 2023 **DATA:** MAR/2024	**FORMATO:** A1 (841x594mm)	

IMPORTANTE: ANTES DA EXECUÇÃO, VERIFICAR A COMPATIBILIDADE COM PROJETOS COMPLEMENTARES: TOPOGRÁFICO, EXECUTIVO, ESTRUTURAL, ELÉTRICO E HIDRÁULICO.

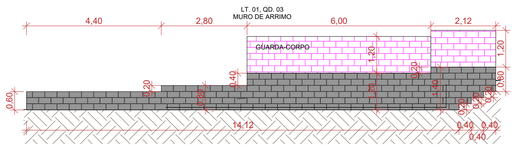

1 **M14.**

ESCALA - 1 : 100

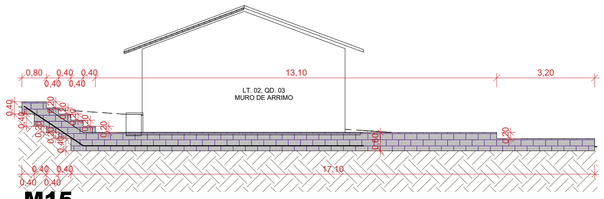

2 **M15.**

ESCALA - 1 : 100

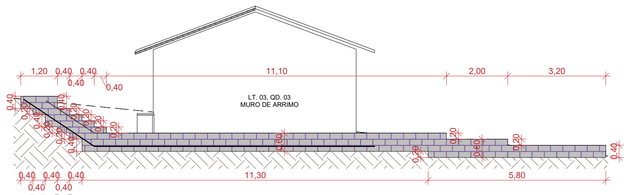

3 **M16.**

ESCALA - 1 : 100

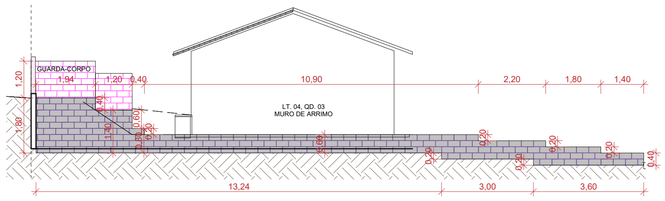

4 **M17.**

ESCALA - 1 : 100

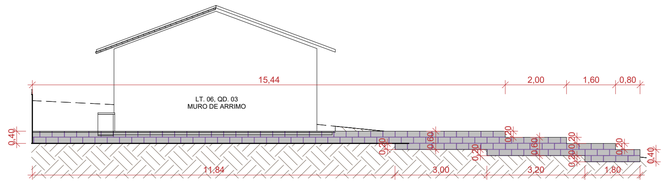

5 **M18.**

ESCALA - 1 : 100

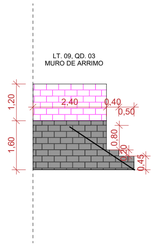

6 **M19.**

ESCALA - 1 : 100

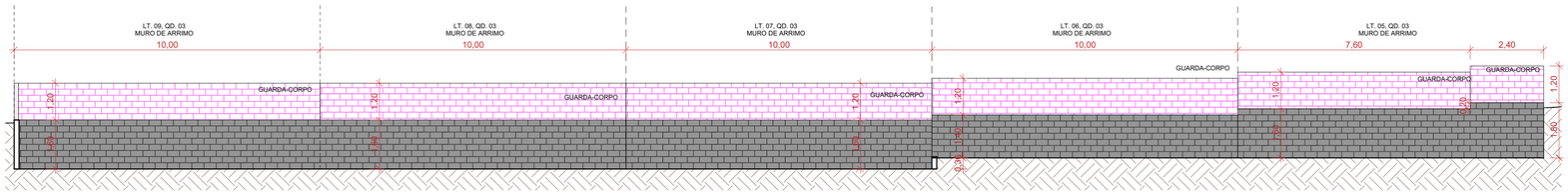

7 **M20.**

ESCALA - 1 : 100

NOTA 1: O TERRENO DO RECUO FRONTAL DE GRAMA DEVERÁ SER NIVELADO EM CONFORMIDADE COM O NÍVEL DA CALÇADA E DO PLATÔ DA CASA.

NOTA 2:

PATAMARIZAÇÃO

_ O PROJETO DE PATAMARIZAÇÃO FOI EXECUTANDO COM BASE NO LEVANTAMENTO TOPOGRÁFICO REALIZADO PELO TECNÓLOGO EM AGRIMENSURA CLAUDIO HUMBERTO CARDON, SOBRE ART Nº 1020240036840

ARRIMOS

_ O DETALHAMENTO DOS MUROS DE ARRIMO ENCONTRA-SE NO PROJETO ESTRUTURAL.

TALUDES

_ DEVERÁ SER PREVISTO SISTEMA DE DRENAGEM DOS TALUDES.
_ O TALUDE E 1M EM SEU ENTORNO DEVERÁ SER REVESTIDO DE COBERTURA VEGETAL.

CALÇADAS

_ O DETALHAMENTO DAS CALÇADAS ENCONTRA-SE NO PROJETO PASSEIO PÚBLICO.

LOTES FORA DOS CRITÉRIOS NECESSÁRIOS:

_ LT.12 QD. 03 E LT.12 QD.04 NÃO ATENDEM AOS CRITÉRIOS EXIGIDOS PELA AGEHAB QUANTO À ALTIMETRIA, INVIABILIZANDO ASSIM, A CONSTRUÇÃO DAS UNIDADES HABITACIONAIS. PORÉM, ESSES LOTES SOFRERÃO AJUSTES DE TERRAPLANAGEM PARA VIABILIZAR A IMPLANTAÇÃO DAS CASAS NOS LÓTES VIZINHOS.

LOTES RESERVADOS

_ O LOTE 03 NA QUADRA 04 E LOTE 07 NA QUADRA 03 SÃO RESERVADOS PARA IDOSOS E PESSOAS COM DEFICIÊNCIA (PCD), RESPECTIVAMENTE.
_ 5% (CINCO POR CENTO) DAS UNIDADES DE PROGRAMAS DE LOTEAMENTOS SOCIAIS E DE HABITAÇÃO POPULAR SERÃO DESTINADAS ÀS MULHERES VÍTIMAS DE VIOLÊNCIA DOMÉSTICA CONFORME LEI ESTADUAL Nº 21.525/2022. TAIS HABITAÇÕES SERÃO DESIGNADAS EM SORTEIO E NÃO HAVERÃO DIFERENCIAÇÃO ÀS DEMAIS.

HISTÓRICO DE REVISÃO: R00

00 - EMISSÃO INICIAL DO PROJETO
01 - XXXXXXXXXXXXXXXXX
02 - XXXXXXXXXXXXXXXXX
03 - XXXXXXXXXXXXXXXXX
04 - XXXXXXXXXXXXXXXXX
05 - XXXXXXXXXXXXXXXXX

QUADRO DE REVISÕES

REVISÃO	DATA	MOTIVAÇÃO	SOLICITANTE	CONTEÚDO	AUTOR
R00	07/03/2024	Nº SEI e Despacho Nº 202400031000389	SECPLANH	Emissão inicial do projeto	ANA KAROLINE

APROVAÇÃO DE PROJETO:

Os projetos referentes ao Processo SEI Nº 202400031000389, encontram-se dentro das normas e exigências da AGEHAB, tendo sido elaborado por profissionais habilitados.

GERÊNCIA DE PROJETOS DE IMPLANTAÇÃO

SECRETARIA EXECUTIVA DE PLANEJAMENTO E PROJETOS HABITACIONAIS

AGEHAB
Agência Goiana de Habitação

GOVERNO DE GOIÁS
O ESTADO QUE DÁ CERTO

PROJETO DE PATAMARIZAÇÃO

TAQUARAL III - 27 UH

ENDEREÇO DA OBRA: Rua Augustinha Pires, Quadra 02, lotes 13 a 17, Quadra 03, lotes 1 a 12 e Quadra 04, lotes 1 a 12, Setor Residencial Vitória

PROPRIETÁRIO:

AGÊNCIA GOIANA DE HABITAÇÃO - AGEHAB
CNPJ: 01.274.240/0001-47

AUTOR DO PROJETO:

ARQ. URB. ANA KAROLINE CORREIA MOTA | CAU: 93003-2 / GO

PATAMARIZAÇÃO

CONTEÚDO:

MURO DE ARRIMO

ÁREA DO TERRENO:	DESENHO:		ESCALA:	FOLHA:
7.193,41 m²	ANA KAROLINE		1 : 100	07/09
ÁREA CONSTRUÍDA:	**PROGRAMA:**	**DATA:**	**FORMATO:**	
00.000,00m²	REVIT - 2023	MAR/2024	A1 (841x594mm)	

IMPORTANTE: ANTES DA EXECUÇÃO, VERIFICAR A COMPATIBILIDADE COM PROJETOS COMPLEMENTARES: TOPOGRÁFICO, EXECUTIVO, ESTRUTURAL, ELÉTRICO E HIDRÁULICO.